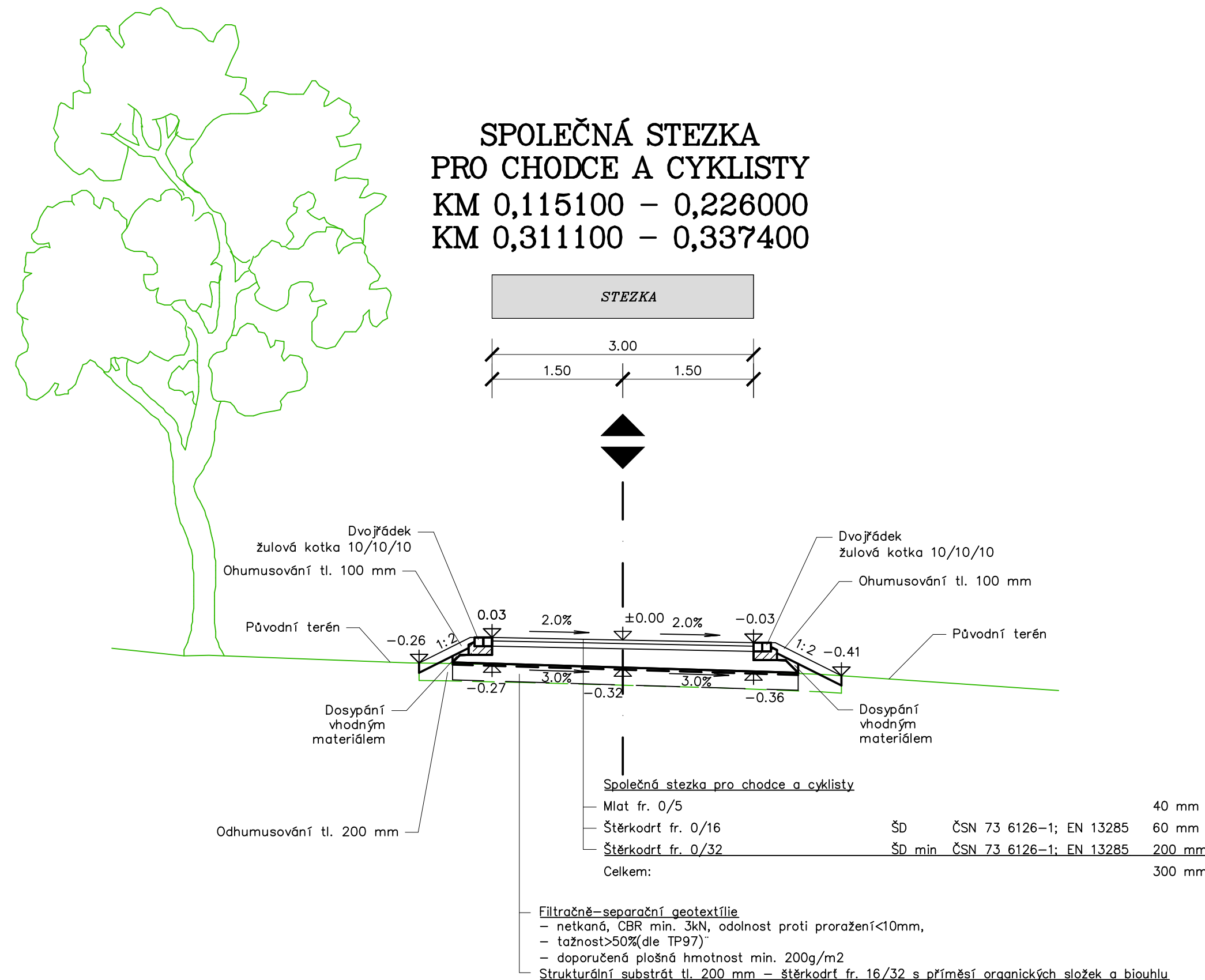
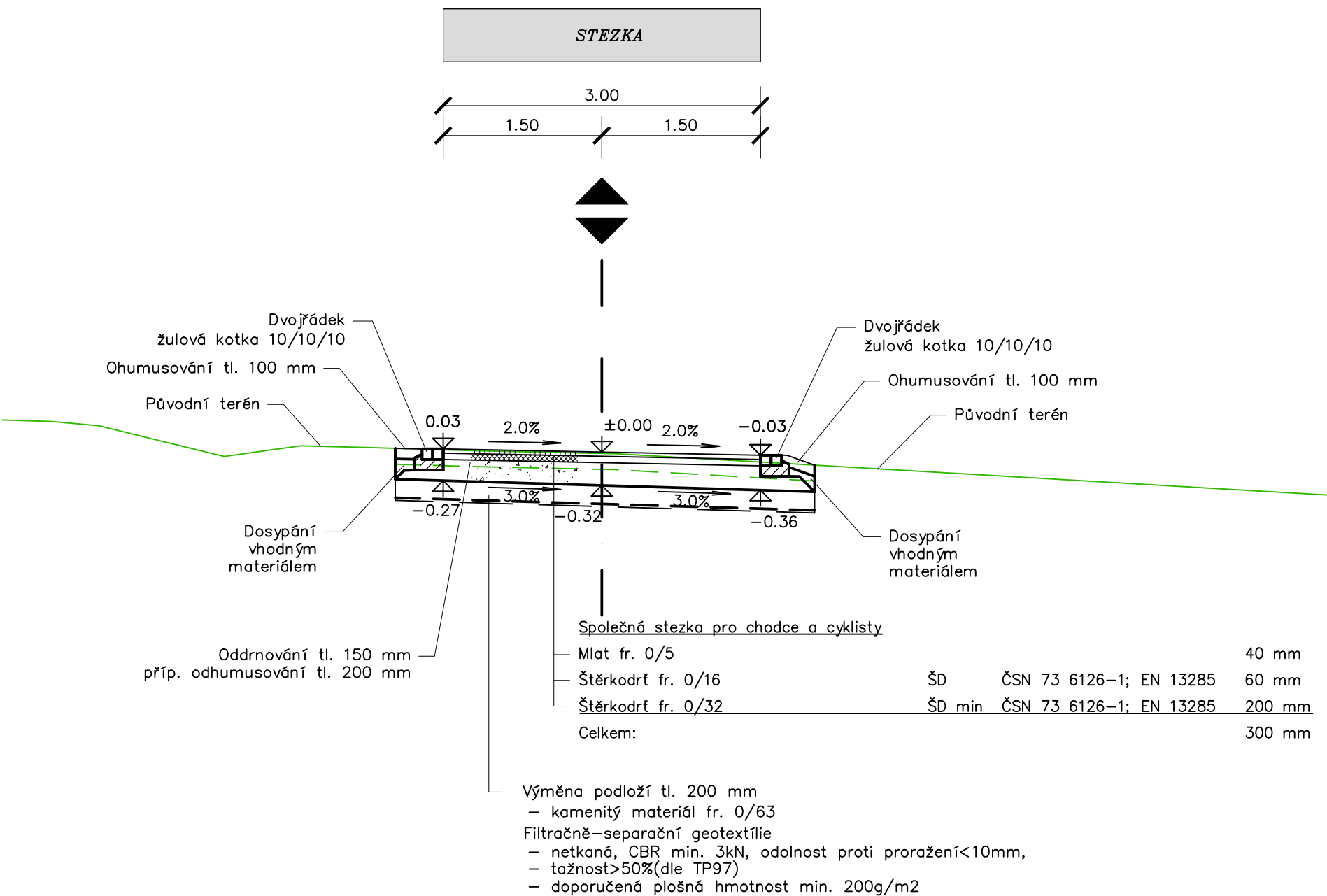


SO 03 - Dopravní napojení areálu vč. společné stezky pro chodce a cyklisty



The diagram illustrates a cross-section of a road reconstruction project. At the top, a grey rectangular area labeled "VJEZD" (approach) has a width of 3.00m, divided into two 1.50m sections. Below it, a vertical dashed line indicates the centerline. The main road section shows existing ("Stávající vozovka sjezdu") and proposed ("Vozovka:") pavement structures. Key elevations include 0.09, ±0.00, -0.09, -0.34, and -0.54. Slopes are indicated as 6.3% and 4%. A double arrow points to the centerline. Labels include "Dvořádek žulová kotka 10/10/10 do bet. lože" (curb), "Odstranění stáv. vozovky sjezdu tl. 450 mm" (removal of existing pavement), and "* viz Poznámka" (see note). A detailed layer list follows:

Vozovka:			
Žulová dlažba 10/10/10, I.jakost	DL I	ČSN EN 73 6131-1	100 mm
Lože z drti 4/8mm	ŠD	ČSN 73 6126-1; EN 13285	40 mm
Směs stmelená cementem	SC C ₄₀	ČSN EN 14 227-1	120 mm
<u>Štěrkodrt fr. 0/63</u>	<u>ŠD min</u>	<u>ČSN 73 6126-1; EN 13285</u>	<u>180 mm</u>
Celkem:			440 mm

Below the table, additional specifications are listed:

- Výměna podloží tl. 200 mm
- kamenitý materiál fr. 0/63
- Filtrační-separační geotextílie
- netkaná, CBR min. 3kN, odolnost proti proražení < 10mm,
- tažnost > 50% (dle TP97)
- doporučená plošná hmotnost min. 200g/m²

<u>Zpevňená plocha – pobíľň plánovaného parkovísk u kúpalísk:</u>			
Zámková dlažba 20/10/6 šedá, I.jakosť	DL I	ČSN EN 73 6131-1	60 mm
Lože z drti fr. 4/8mm	ŠD	ČSN 73 6126-1; EN 13285	40 mm
Štěrkodrť fr. 0/32	ŠD min	ČSN 73 6126-1; EN 13285	150 mm
Celkem:			250 mm

KATASTRÁLNÍ ÚZEMÍ: LANŠKROUN [678929], DOLNÍ TŘEŠŇOVEC [679020]



INVESTOR

Město Lanškroun

nám. J. M. Marků 12,
Lanškroun-Vnitřní Město 563 01 Lanškroun



SOUŘADNICOVÝ SYSTÉM : JTSK
VÝŠKOVÝ SYSTÉM: B.p.v.

generální projekt: BAPO s.r.o., Sušilovo nám. 423/47, 683 01 Rousínov			
zpracovatel objektu: EDMA s.r.o., Luleč 407, 683 03 Luleč			
zodpovídal projektant: Ing. Tomáš Šimáček	vypracoval: Ing. Vanda Glosová		
autor: Pardubický	obec: Lanškroun		
investor: Město Lanškroun, nám. J. M. Marků 12, 563 01 Lanškroun		datum: 08/2024	číslo par.:
účel – název, místo: Přírodní koupací biotop Lanškroun		formát: 5 X A4	
		stupeň: PDPS	
část projektu: SO 03 – Dopravní napojení areálu vč. společné stezky pro chodce a cyklisty		měřítko: 1:50	číslo výkresu: <div style="font-size: 48px; font-weight: bold; text-align: center;">4</div>
výřez: Vzorové příčné řezu		základové číslo: 2024-018	