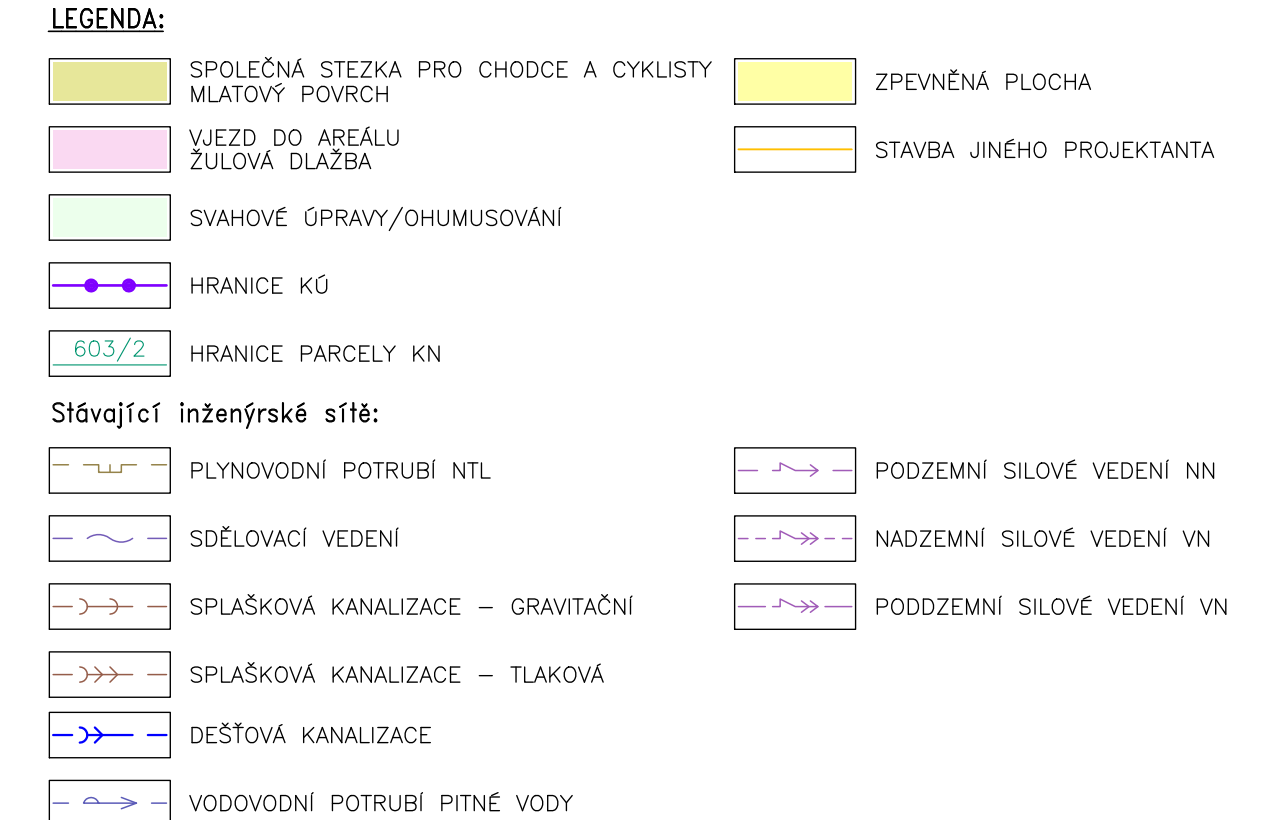


## Přírodní koupací biotop Lanškroun





KATASTRÁLNÍ ÚZEMÍ: LANŠKROUN [678929], DOLNÍ TŘEŠNOVEC [679020]

INVESTOR

**Město Lanškroun**  
nám. J. M. Marků 12,  
Lanškroun-Vnitřní Město 563 01 Lanškroun



SOUŘADNICOVÝ SYSTÉM : JTSK  
VÝŠKOVÝ SYSTÉM: B.p.v.

generální projektant: BAPO s.r.o., Sušilovo nám. 423/47, 683 01 Rousínov			
zpracovatel objektu: EDMA s.r.o., Luleč 407, 683 03 Luleč			
spolupráce projektant: Ing. Tomáš Šimáček		výpracovatel: Ing. Vanda Glossová	
kraj: Pardubický		obec: Lanškroun	
investitor: Město Lanškroun, nám. J. M. Marků 12, 563 01 Lanškroun		datum: 08/2024	
akce = název, místo: <b>Přírodní koupací biotop Lanškroun</b>		formát: 6 X A4	
číslo projektu: Situční výkresy		stupeň: PDPS	
výkres: Katastrální situční výkres		měřítko: 1: 500	
		základová data: 2024-018	
		číslo výkresu: <div style="font-size: 48px; text-align: center;">2</div>	