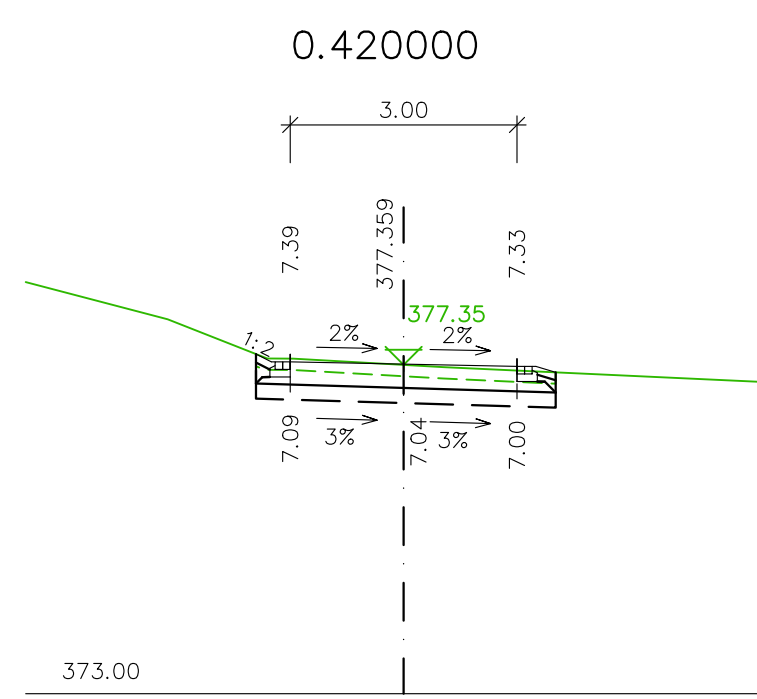
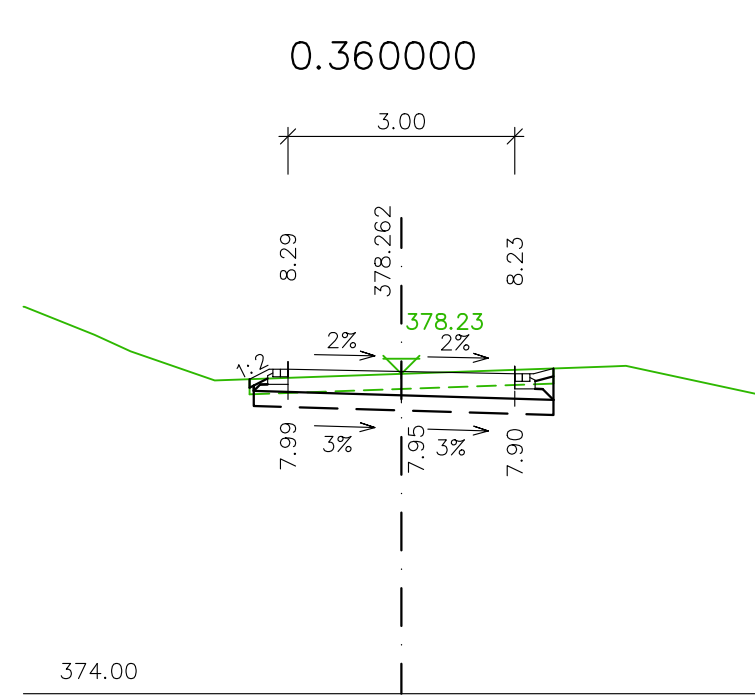
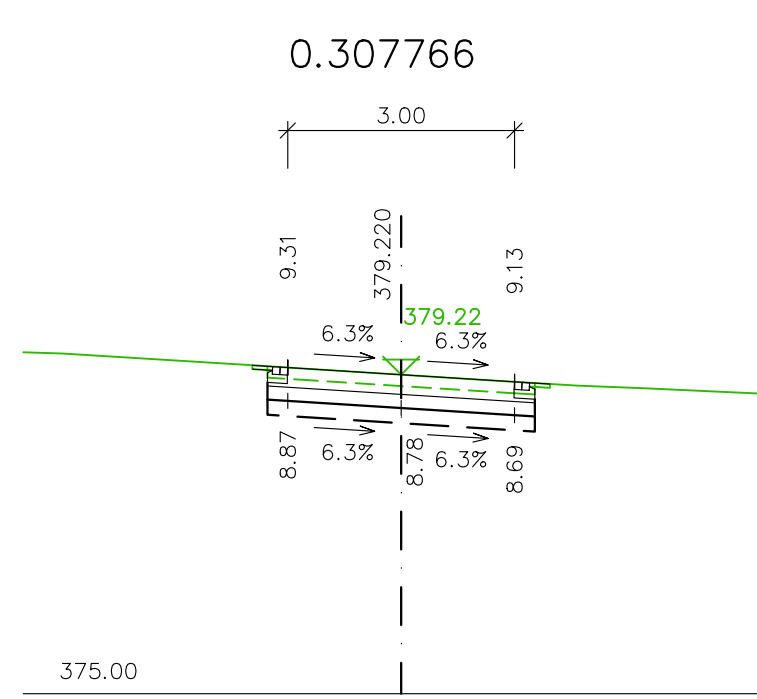
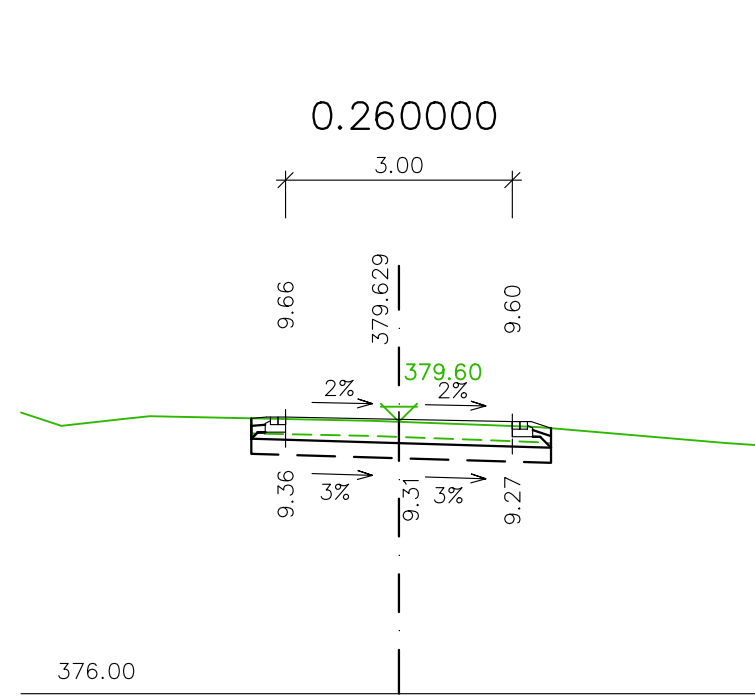
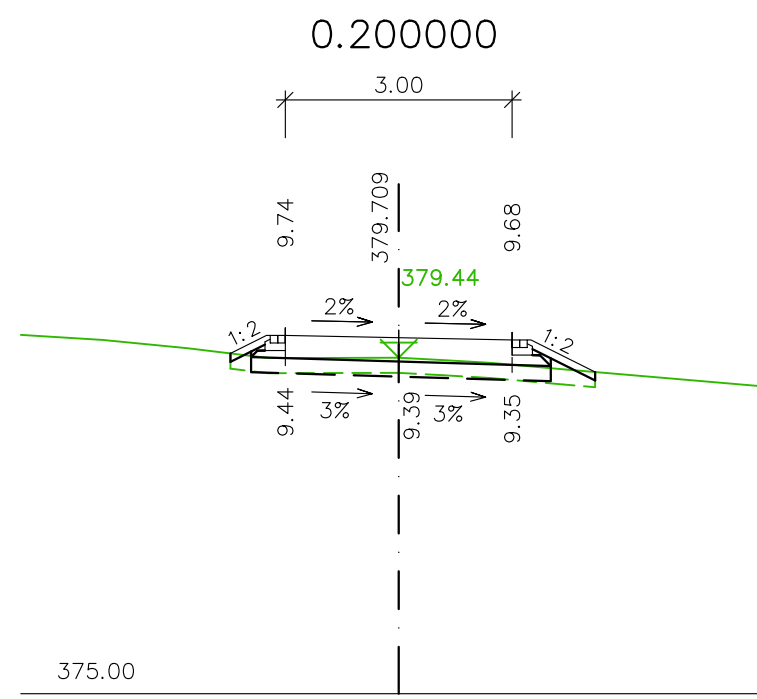
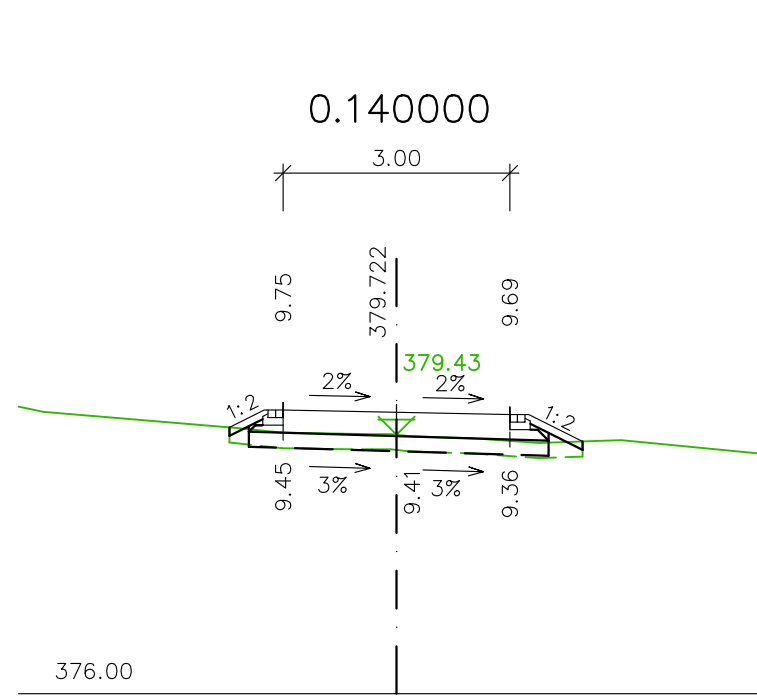
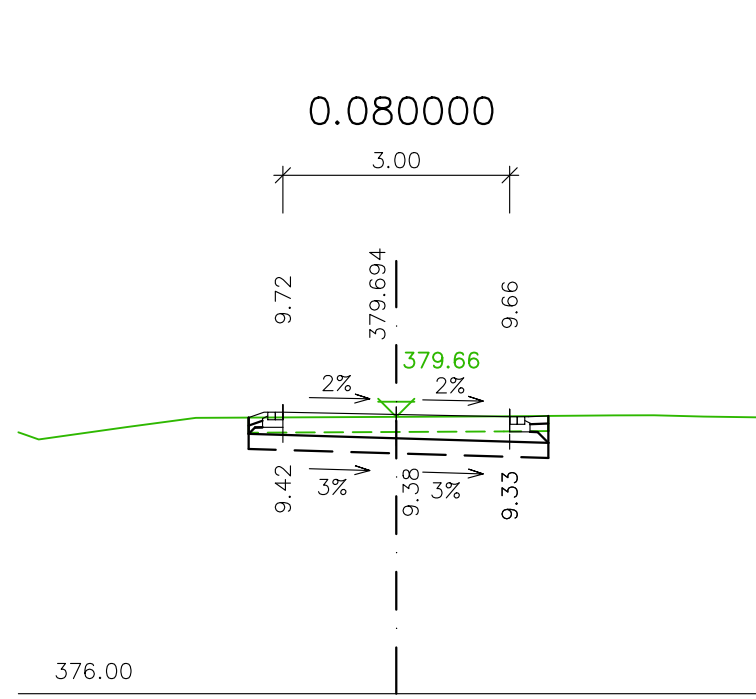
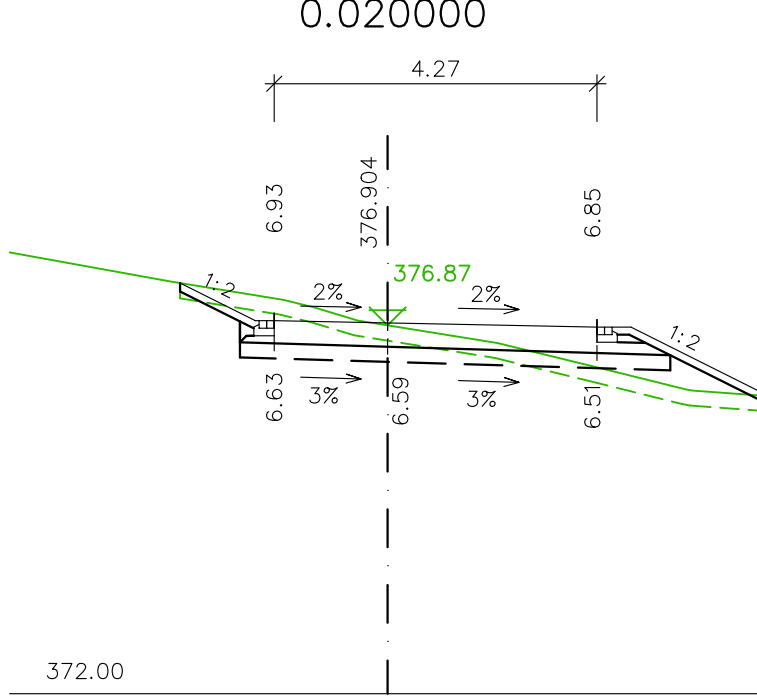
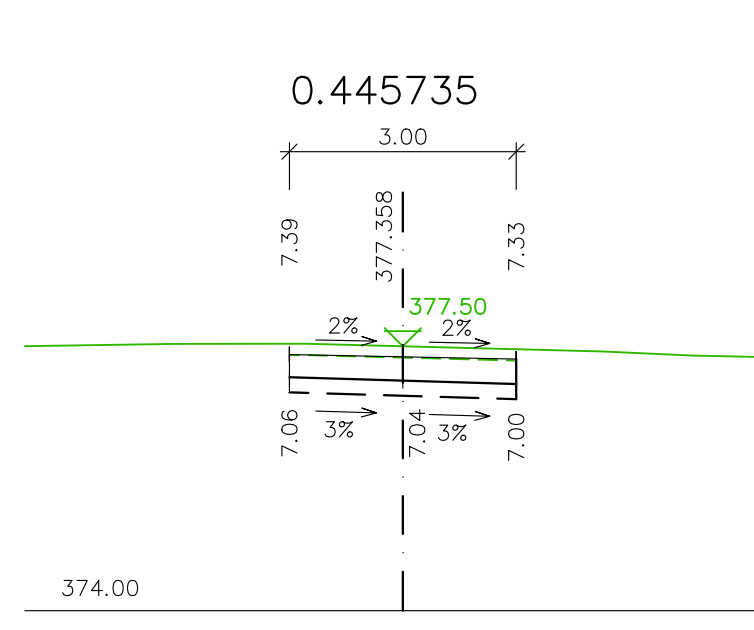
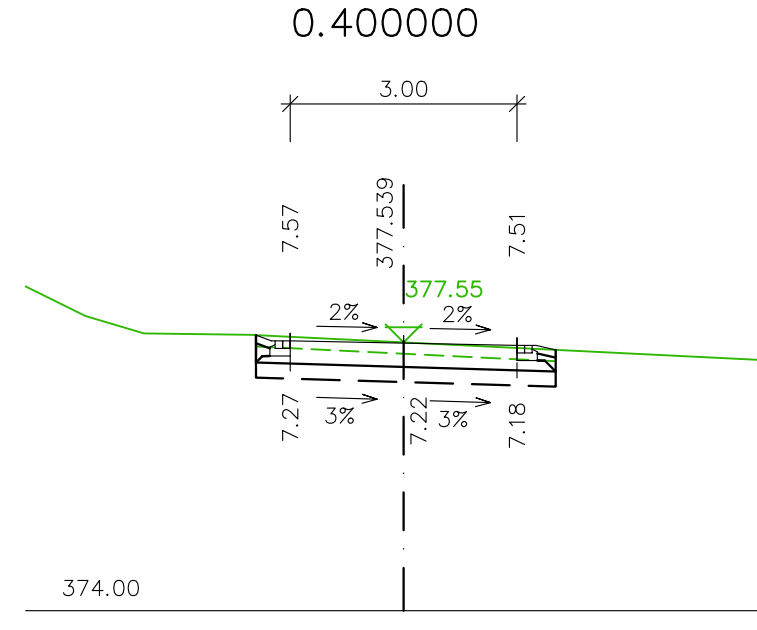
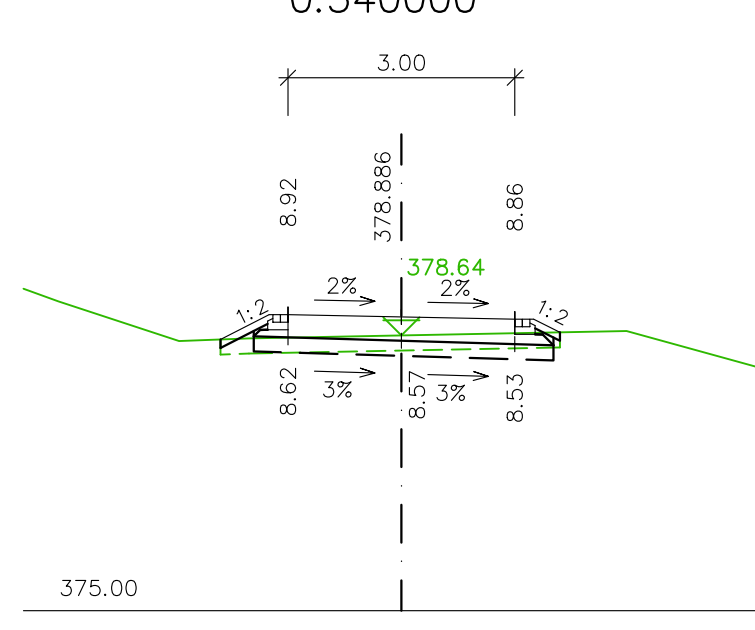
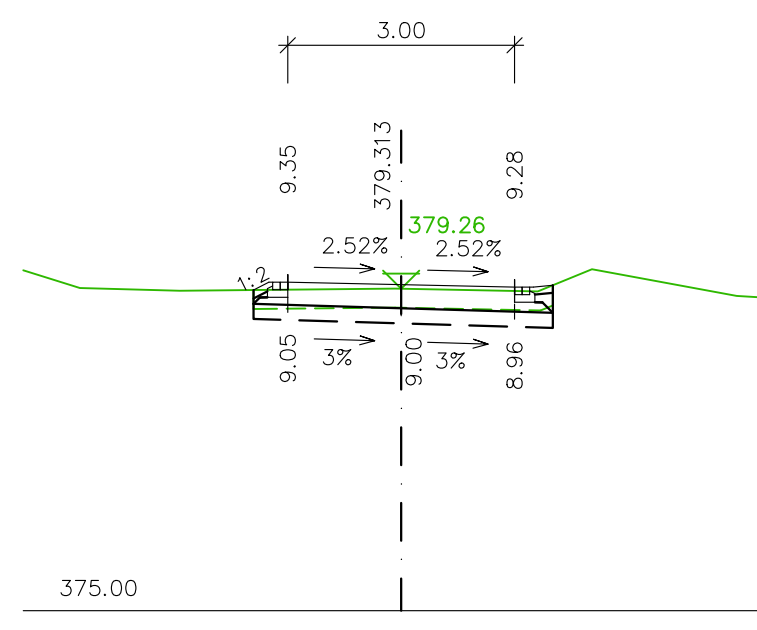
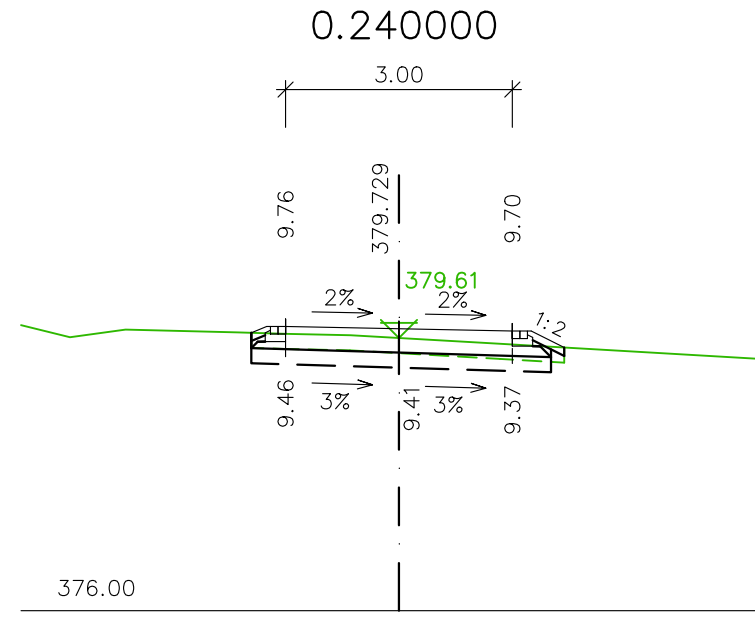
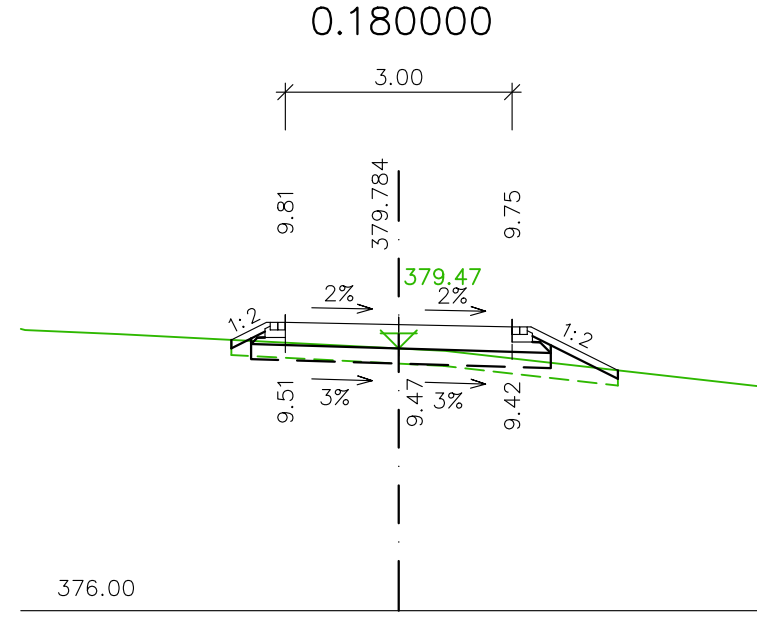
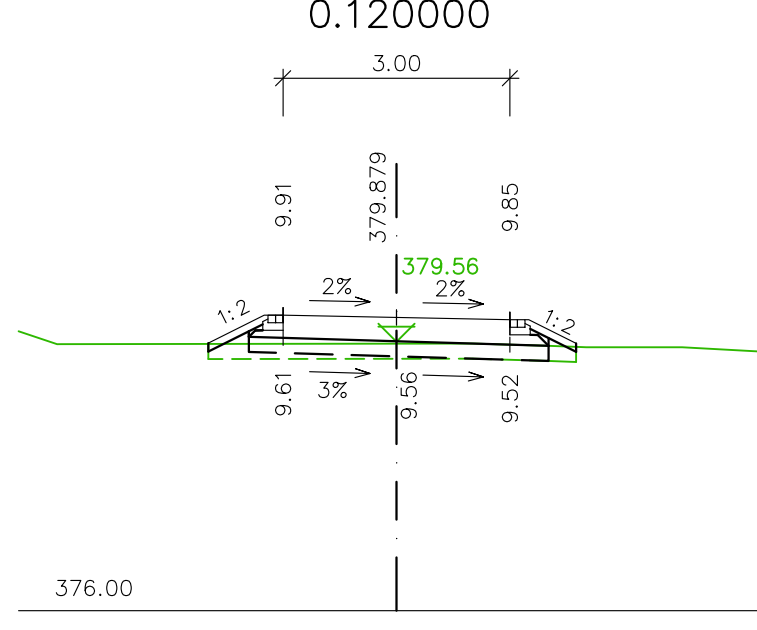
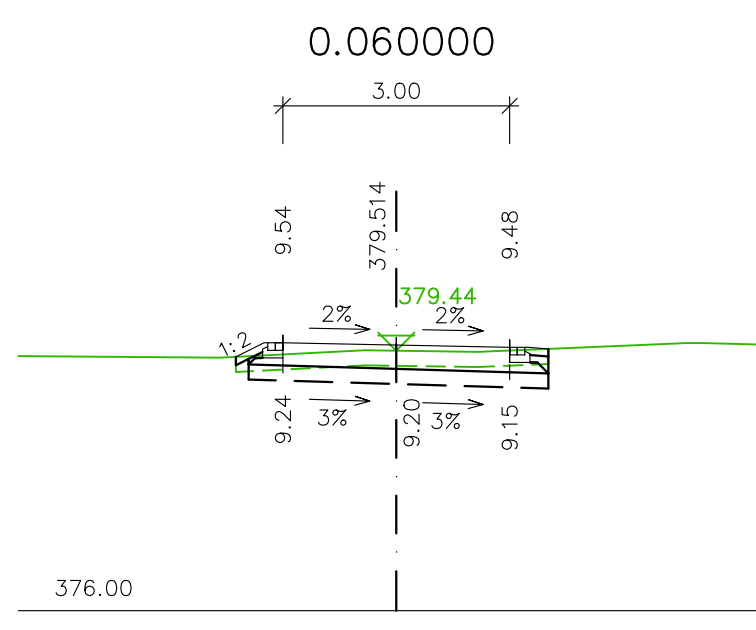
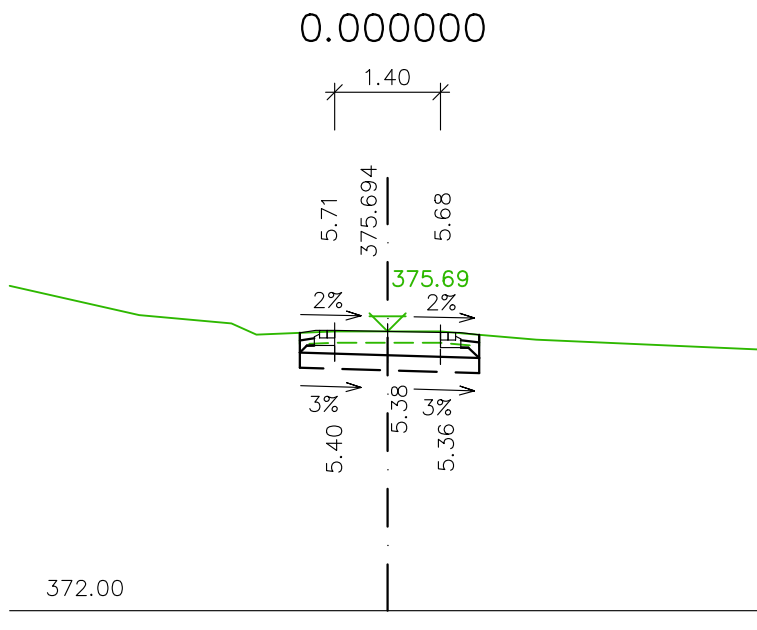
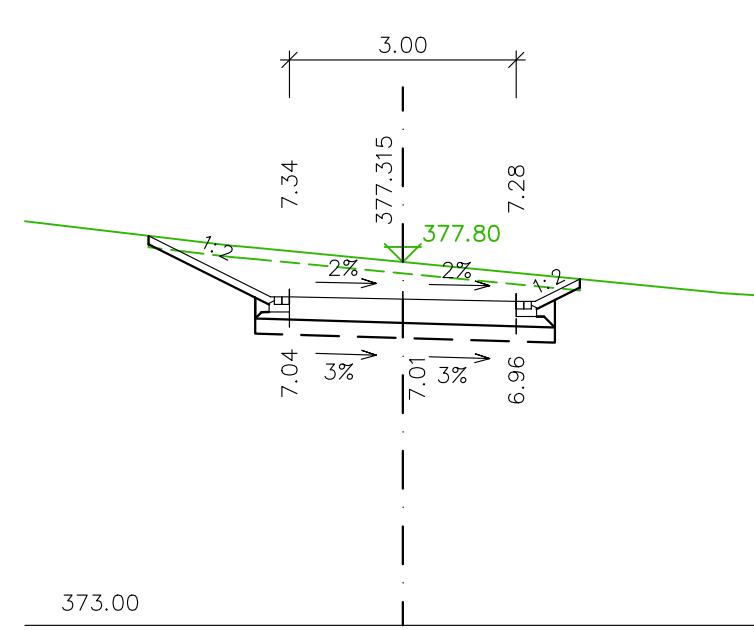
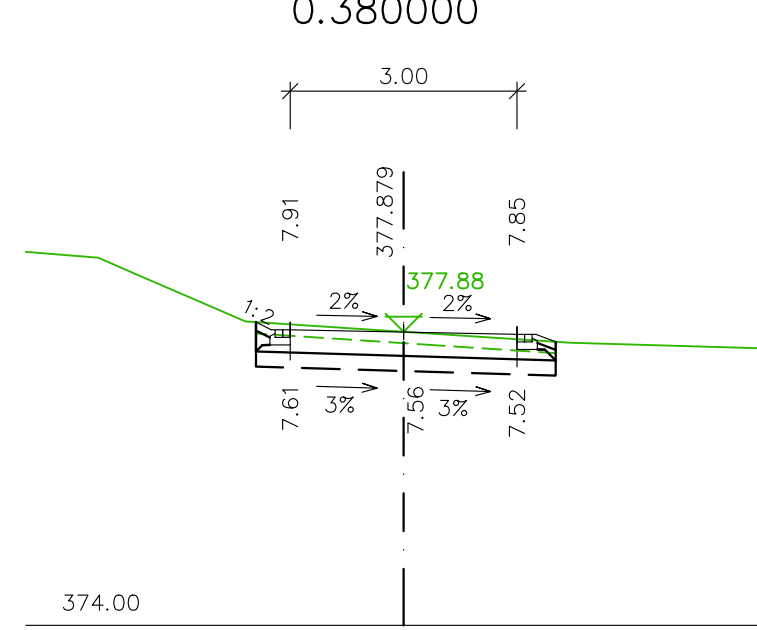
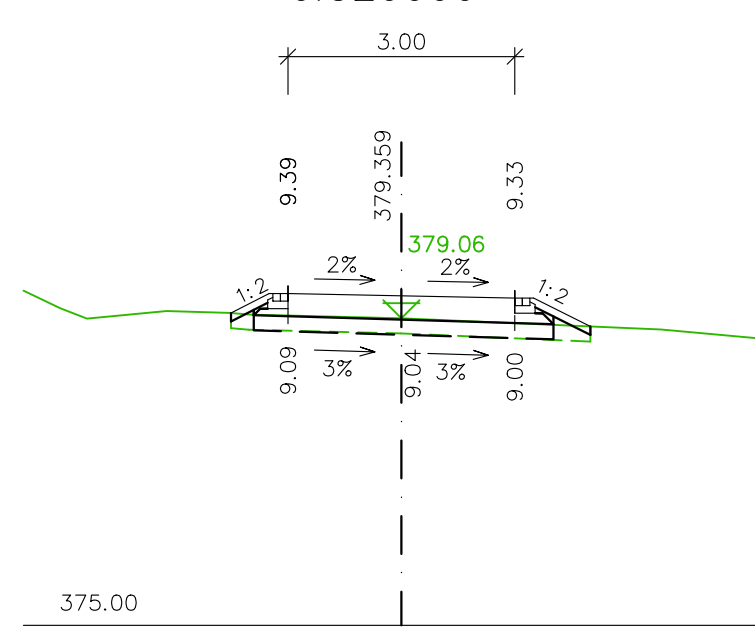
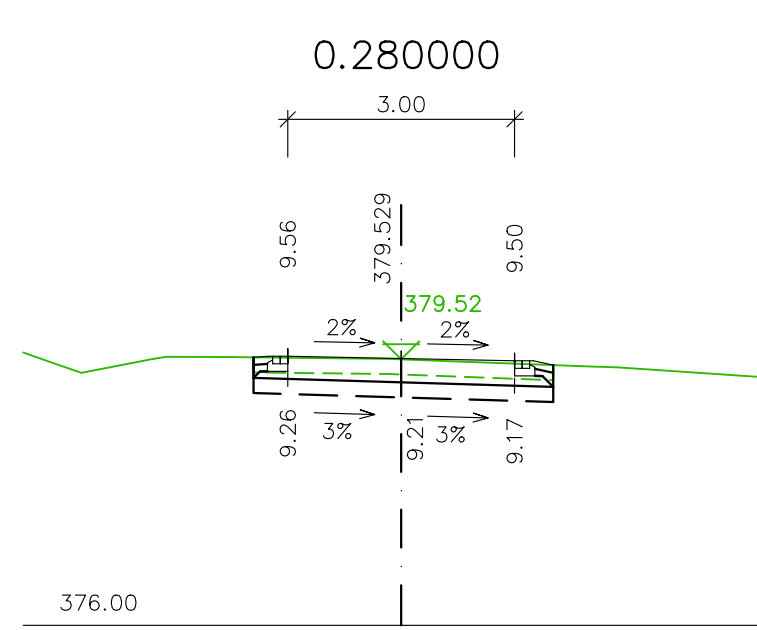
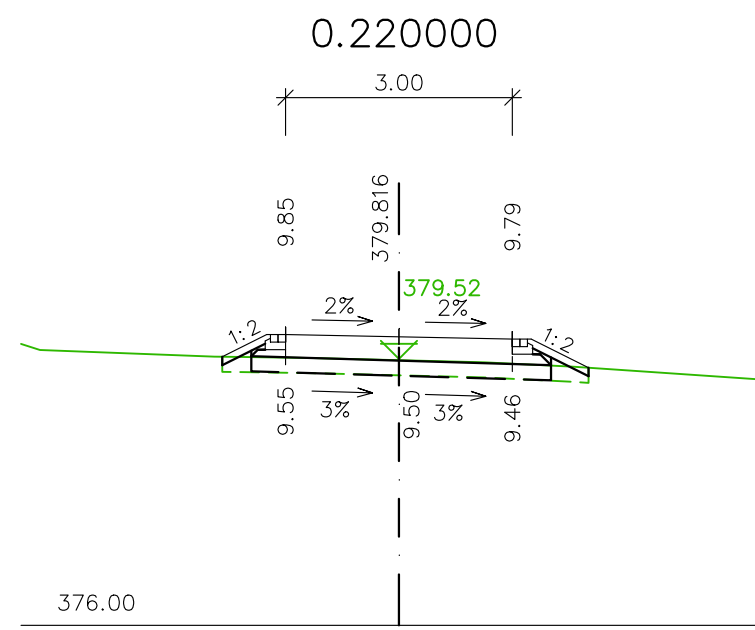
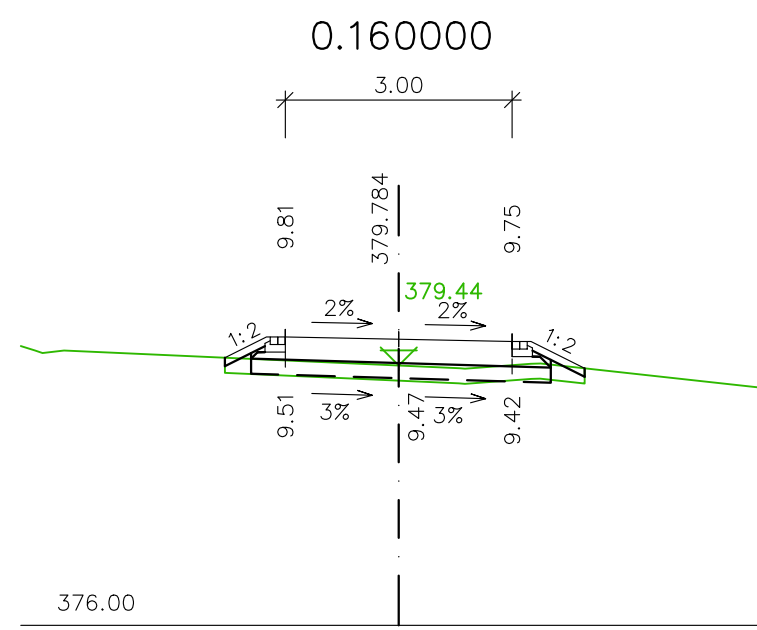
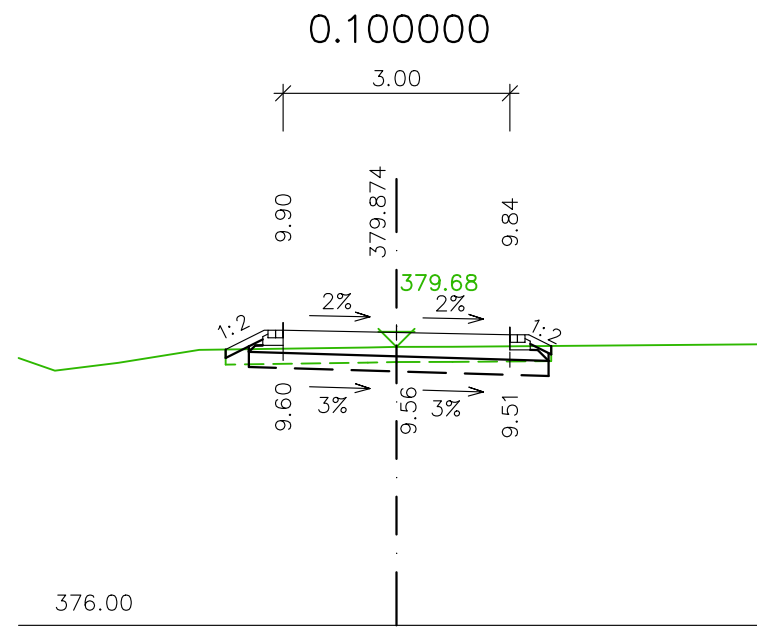
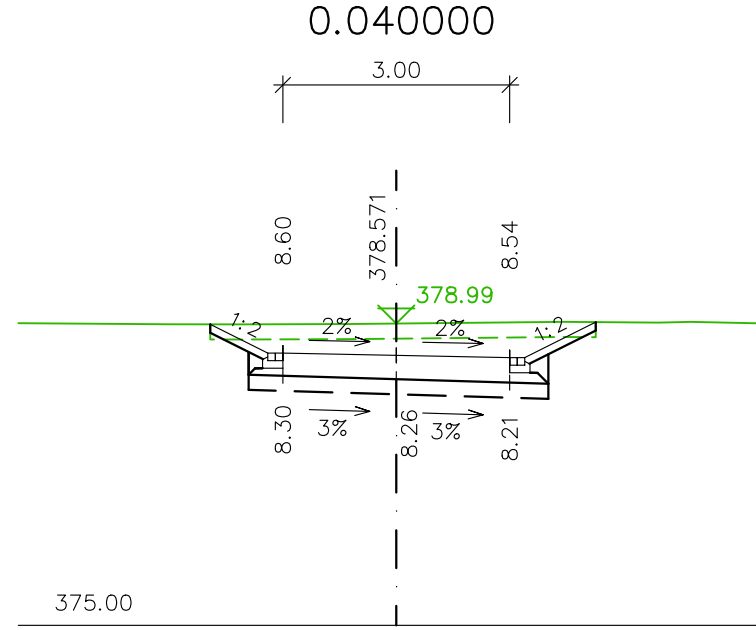


PŘÍČNÉ ŘEZY 1:100

SO 03 - Dopravní napojení areálu

vč. společné stezky pro chodce a cyklisty



D 03

KATASTRÁLNÍ ÚZEMÍ: LANŠKROUN [678929], DOLNÍ TŘEŠNOVEC [679020]

INVESTOR

Město Lanškroun
nám. J. M. Marků 12,
Lanškroun-Vnitřní Město 563 01 Lanškroun

SOUŘADNICOVÝ SYSTÉM : JTSK VÝŠKOVÝ SYSTÉM: B.p.v.			
projektant: BAPO s.r.o., Sušilovo nám. 423/47, 683 01 Rousínov	pracovatel: EDMA s.r.o., Luleč 407, 683 03 Luleč		
zodpovědný projektant: Ing. Tomáš Šimáček	výpracoval: Ing. Vanda Glosová		
mapa: Pardubický	okres: Lanškroun		
investor: Město Lanškroun, nám. J. M. Marků 12, 563 01 Lanškroun	datum: 08/2024	číslo paré:	
účel - název, měřítko:	formát: 7 X A4		
Přírodní koupací biotop Lanškroun		etapa: PDPS	
titul projektanta: SO 03 – Dopravní napojení areálu vč. společné stezky pro chodce a cyklisty	mapní list: 1:100	číslo výkresu:	
výkres: PŘÍČNÉ ŘEZY	zakázka číslo: 2024-018	5	