



naše značka  
5002510916  
vyřizuje  
Eva Strnadová  
datum  
07.12.2021

Ing. Radek Kopecký  
Kozinova 115  
56301 Lanškroun

Věc:

**Lanškroun, ZŠ Dobrovského č.p. 630 - dopravní řešení**

K.ú. - p.č.: Lanškroun

Stavebník: Město Lanškroun, nám. J. M. Marků 12, 56301 Lanškroun

Účel stanoviska: Povolení stavby - stavební režim (ÚR+SP)

GasNet, s.r.o., jako provozovatel distribuční soustavy (PDS) a technické infrastruktury, zastoupený GasNet Služby, s.r.o., vydává toto stanovisko:

V ZÁJMOVÉM ÚZEMÍ STAVBY SE NACHÁZÍ TATO PLYNÁRENSKÁ ZAŘÍZENÍ A PLYNOVODNÍ PŘÍPOJKY:

NTL plynovodní přípojka

Pro realizaci stavby stanovujeme tyto podmínky:

- Budoucí úprava povrchu terénu nad plynárenským zařízením musí být provedena tak, aby nedošlo ke změně hloubky uložení plynárenského zařízení vč. poklopů armatur a povrch byl z rozebíratelného materiálu (dlažba, betonový asfalt, nearmovaný beton v tloušťce do 5 cm apod.).
- V případě nutnosti provádění terénních úprav pozemku nad plynovodem musí být průkazně zjištěna hloubka uložení stávající přípojky. Následné úpravy terénu musí být provedeny tak, aby její konečné uložení bylo prokazatelně od 1 - 1,50 m.
- Zemní práce nesmí být prováděny do větší hloubky než 40 cm nad povrchem stávajícího plynárenského zařízení. Pískové lože kolem PZ bude min. 10cm pod a 20cm nad PZ.
- Upozorňujeme Vás, že v případě uložení stávajícího plynovodního vedení v zeleném pásu, může mít toto zařízení snížené krytí.
- Dopravní značení musí být umístěno od stávajícího plynárenského zařízení v minimální vzdálenosti 1 m.
- Nepoškodit nadzemní části PZ (orientační sloupky, uzávěry, odvodňovače atd.);

Při realizaci stavby je nutno dodržovat veškerá pravidla stanovená pro práce v ochranném pásmu (OP) plynárenského zařízení a plynovodních přípojek, které činí 1 m na každou stranu měřeno kolmo od osy plynovodu a přípojek.

Požadujeme respektovat průběh a ochranné pásmo plynárenského zařízení.

Veškeré stavební práce budou prováděny v OP výhradně ručním způsobem a musí být vykonávány tak, aby v žádném případě nenarušily bezpečný provoz uvedených plynárenských zařízení a plynovodních přípojek.

Případné dočasné zařízení staveniště (maringotky, mobilní buňky atd.) umístit min. 1 m od NTL plynovodu a přípojek.

**GasNet Služby, s.r.o.**

Plynárenská 499/1 · Zábřovice · 602 00 Brno · T 555 90 10 10 · [www.gasnet.cz](http://www.gasnet.cz)

IČ: 27935311 · DIČ: CZ27935311

**Zápis do obchodního rejstříku:** Krajský soud v Brně, sp. zn. C 57165, dne 26. 7. 2007

**Certificate of incorporation:** Regional Court in Brno, ref. number C 57165, on 26th July 2007

Zákaznická linka GasNet 555 90 10 10, [info@gasnet.cz](mailto:info@gasnet.cz), [www.gasnet.cz](http://www.gasnet.cz)

V rozsahu této stavby souhlasíme s povolením stavby dle zákona 183/2006 Sb. ve znění pozdějších předpisů. Tento souhlas platí pro územní řízení, řízení o územním souhlasu, veřejnoprávní smlouvy pro umístění stavby, zjednodušené územní řízení, ohlášení, stavební řízení, společné územní a stavební řízení, veřejnoprávní smlouvu o provedení stavby nebo oznámení stavebního záměru s certifikátem autorizovaného inspektora.

V zájmovém území se mohou nacházet plynárenská zařízení jiných vlastníků či správců, případně i dlouhodobě nefunkční/neprovozovaná plynárenská zařízení bez dostupných informací o jejich poloze a vlastnictví.

Plynárenská zařízení a plynovodní přípojky (dále jen PZ) jsou dle ust. § 2925 zákona č. 89/2012 Sb., občanského zákoníku, provozovány jako zařízení zvláště nebezpečná a z tohoto důvodu jsou chráněna ochranným pásmem dle zákona č. 458/2000 Sb. ve znění pozdějších předpisů.

Rozsah ochranného pásma je stanoven v zákoně 458/2000 Sb. ve znění pozdějších předpisů.

Stavební činnosti je možné realizovat pouze při dodržení podmínek stanovených v tomto stanovisku. Nebudou-li tyto podmínky dodrženy, budou stavební činnosti považovány dle § 68 zákona č. 458/2000 Sb. ve znění pozdějších předpisů za činnost bez našeho předchozího souhlasu. Při každé změně projektu nebo stavby (zejména trasy navrhovaných inženýrských sítí) je nutné požádat o nové stanovisko k této změně.

Nedodržení podmínek uvedených v tomto stanovisku zakládá odpovědnost stavebníka za vzniklé škody.

Za stavební činnosti se pro účely tohoto stanoviska považují všechny činnosti prováděné v ochranném pásmu PZ (tzn. bezvýkopové technologie a terénní úpravy) a činnosti mimo ochranné pásmo, pokud by takové činnosti mohly ohrozit bezpečnost a spolehlivost PZ (např. trhací práce, sesuvy půdy, vibrace, apod.).

Případné zřizování stavenišť, skladování materiálů, stavebních strojů apod. bude realizováno mimo ochranné pásmo PZ (není-li ve stanovisku uvedeno jinak).

Při použití nákladních vozidel, stavebních strojů a mechanismů požadujeme zabezpečit případný přejezd přes PZ uložením betonových panelů v místě přejezdu PZ.

#### PŘI REALIZACI STAVBY BUDOU DODRŽENY TYTO PODMÍNKY PRO PROVÁDĚNÍ STAVEBNÍ ČINNOSTI:

(1) Před zahájením stavební činnosti bude provedeno vytyčení trasy a přesné určení uložení PZ. Vytyčení trasy provede příslušná regionální oblast ZDARMA. Formulář a kontakt naleznete na <https://www.gasnet.cz/cs/ds-vytyceni-pz/>, lze využít QR kód, který je uveden v tomto stanovisku. Při podání žádosti uvede žadatel naši značku (číslo jednací) uvedenou v úvodu tohoto stanoviska a sdělí termín zahájení a ukončení stavby. O provedeném vytyčení trasy bude sepsán protokol. Přesné určení uložení PZ (sondou) je povinen provést stavebník na svůj náklad.  
**BEZ VYTYČENÍ TRASY A PŘESNÉHO URČENÍ ULOŽENÍ PZ STAVEBNÍKEM NESMÍ BÝT VLASTNÍ STAVEBNÍ ČINNOST ZAHÁJENA. VYTYČENÍ POVAŽUJEME ZA ZAHÁJENÍ STAVEBNÍ ČINNOSTI V OCHRANNÉM A BEZPEČNOSTNÍM PÁSMU PZ. PROTOKOL O VYTYČENÍ MÁ PLATNOST 2 MĚSÍCE.**

(2) Stavebník je povinen stavebnímu podnikateli prokazatelně předat kopii tohoto stanoviska. Převzetí kopie stvrdí stavební podnikatel stavebníkovi svým podpisem a zápisem do stavebního deníku. Pracovníci provádějící stavební činnosti budou prokazatelně seznámeni s polohou PZ, rozsahem ochranného pásma a těmito podmínkami.

(3) Bude dodržena mj. ČSN 73 6005, TPG 702 01, TPG 702 04, TPG 700 03, zákon č. 458/2000 Sb. ve znění pozdějších předpisů, případně další předpisy související s uvedenou stavbou.

(4) Při provádění stavební činnosti v ochranném pásmu PZ vč. přesného určení uložení PZ je stavebník povinen učinit taková opatření, aby nedošlo k poškození PZ nebo ovlivnění jejich bezpečnosti a spolehlivosti provozu. Nebude použito nevhodného nářadí, zemina bude těžena pouze ručně bez použití pneumatických, elektrických, bateriových a motorových nářadí.

(5) V případě použití bezvýkopových technologií (např. protlaku) bude před zahájením stavební činnosti provedeno úplné obnažení PZ v místě křížení na náklady stavebníka. Technologie musí být navržena tak, aby v místě křížení nebo souběhu s PZ byl dostatečný stranový nebo výškový odstup od PZ, který zajistí nepoškození PZ během prací a to s ohledem na použitou bezvýkopovou technologii a všechny její účinky na okolní terén. V případě, že nemůže být tato podmínka dodržena, nesmí být použita bezvýkopová technologie.

(6) Odkrytá PZ budou v průběhu nebo při přerušení stavební činnosti řádně zabezpečena proti jejich poškození.

(7) Poklopy uzávěrů a ostatních armatur na PZ, vč. hlavních uzávěrů plynu (HUP) na odběrném plynovém zařízení udržovat stále přístupné a funkční po celou dobu trvání stavební činnosti.

(8) Bude zachována hloubka uložení PZ (není-li ve stanovisku uvedeno jinak).

(9) Stavebník je povinen neprodleně oznámit každé i sebemenší poškození PZ (vč. drobných vrypů do PE potrubí, poškození izolace, signalizačního vodiče, výstražné fólie, markeru atd.) na telefon 1239.

(10) Před provedením zásypu výkopu a v průběhu stavby bude provedena kontrola dodržení podmínek stanovených pro stavební činnosti v ochranném pásmu PZ. Povinnost kontroly se vztahuje i na PZ, která nebyla odhalena. Kontrolu provede příslušná regionální oblast (formulář a kontakt naleznete na <https://www.gasnet.cz/cs/ds-vytyceni-pz/>, lze využít QR kód, který je uveden v tomto stanovisku). Při žádosti uvede žadatel naši značku (číslo jednací) uvedenou v úvodu tohoto stanoviska. Kontrolu je třeba objednat min. 5 dnů předem.

Předmětem kontroly je také ověření dodržení stanovené odstupové vzdálenosti staveb, které byly povoleny v ochranném a bezpečnostním pásmu PZ.

(11) O provedené kontrole bude sepsán protokol. Bez provedené kontroly nesmí být PZ zasypána. Stavebník je povinen na základě výzvy provozovatele PZ, nebo jeho zástupce doložit průkaznou dokumentaci o nepoškození PZ během výstavby nebo provést na své náklady kontrolní sondy v místě styku stavby s PZ.

(12) Plynárenské zařízení a plynovodní přípojky budou před zásypem výkopu řádně podsypány a obsypány, bude provedeno zhutnění a bude osazena výstražná fólie žluté barvy, to vše v souladu s předpisem provozovatele distribuční soustavy „Zásady pro projektování, výstavbu, rekonstrukce a opravy“, který naleznete na <https://www.gasnet.cz/cs/technicke-dokumenty/> a v souladu s ČSN EN 12007-1-4, TPG 702 01, TPG 702 04.

(13) Neprodleně po skončení stavební činnosti budou řádně osazeny všechny poklopy a nadzemní prvky PZ.

(14) Pokud stavebník nedodrží podmínky stanovené tímto stanoviskem bude činnost stavebníka vyhodnocena provozovatelem PZ jako narušení ochranného nebo bezpečnostního pásma PZ a budou z toho vyvozeny příslušné důsledky.

Platí pouze pro území vyznačené v příloze tohoto stanoviska a to 24 měsíců ode dne jeho vydání.

V případě dotčení pozemku v majetku společnosti GasNet, s.r.o. je třeba dále projednat smluvní vztah k tomuto pozemku. Kontakt na projednání naleznete na adrese [www.gasnet.cz/cs/kontaktni-system/](https://www.gasnet.cz/cs/kontaktni-system/), činnost Smluvní vztahy - pozemky a budovy plynárenských zařízení.

Za správnost a úplnost dokumentace předložené s žádostí včetně jejího souladu s platnými předpisy plně zodpovídá její zpracovatel. Stanovisko nenahrazuje případná další stanoviska k jiným částem stavby.

V případě další korespondence nebo jednání (např. změna stavby) uvádějte naši značku - 5002510916 a datum tohoto stanoviska. Kontakty jsou k dispozici na <https://www.gasnet.cz/cs/kontaktni-system/>.



GasNet, s.r.o.  
zastoupená společností GasNet Služby, s.r.o., IČ 27935311  
Eva Strnadová  
Technik externích požadavků-Čechy  
Oddělení zpracování ext. požadavků-Čechy  
EVA.STRNADOVA@GASNET.CZ

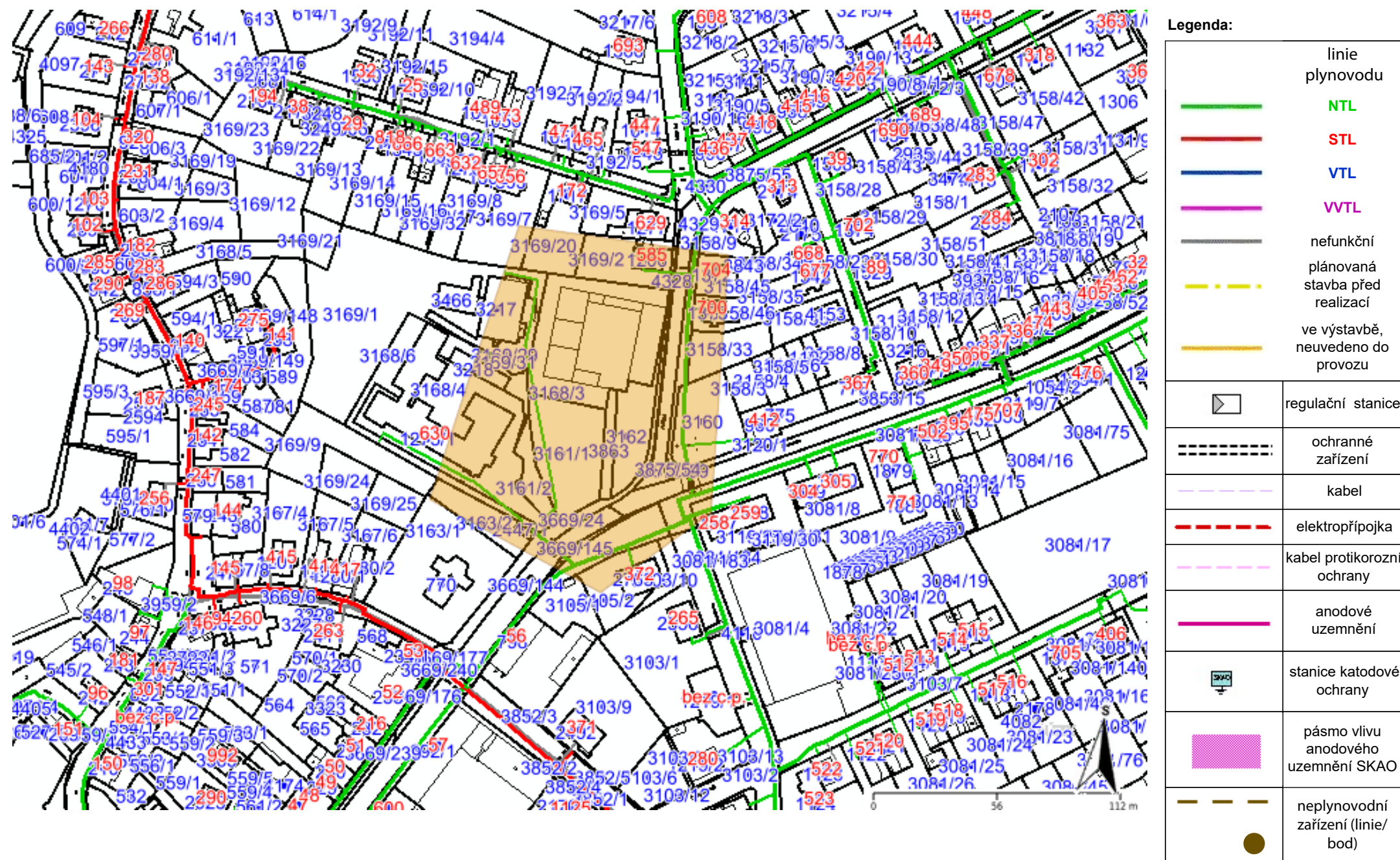


Zažádejte o vytyčení

Přílohy: Orientační zakres plynárenského zařízení, Detailní zakres plynárenského zařízení, Ověřená příloha žadatele, Ověřená příloha žadatele, Ověřená příloha žadatele, Ověřená příloha žadatele

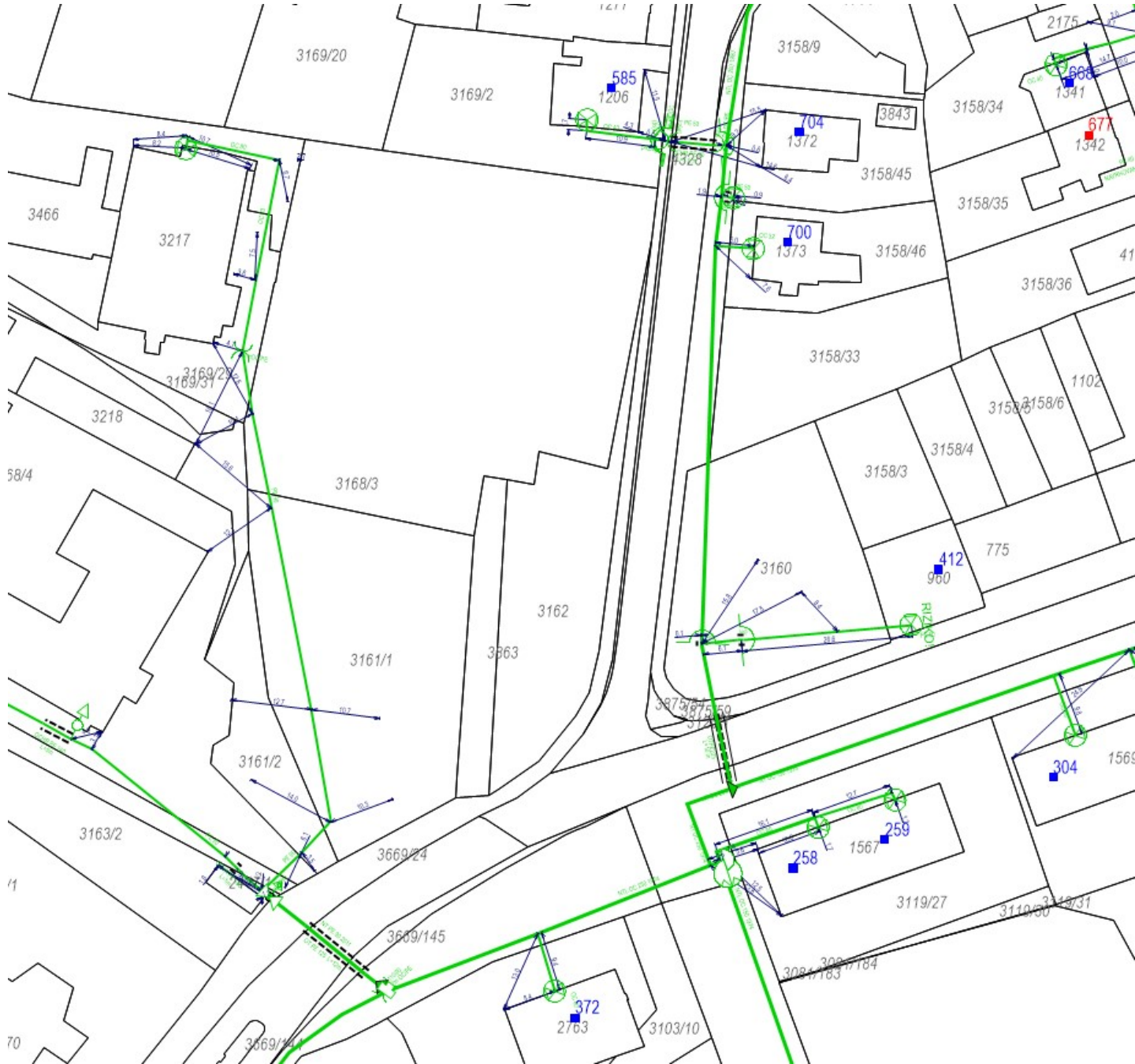
**Příloha: Orientační zákres plynárenského zařízení. Tato příloha je nedílnou součástí stanoviska č. 5002510916 ze dne 07.12.2021.**

Provozovatel DS: GasNet, s.r.o.; Stavebník: Město Lanškroun, nám. J. M. Marků 12, 56301 Lanškroun. K.ú.: Lanškroun.

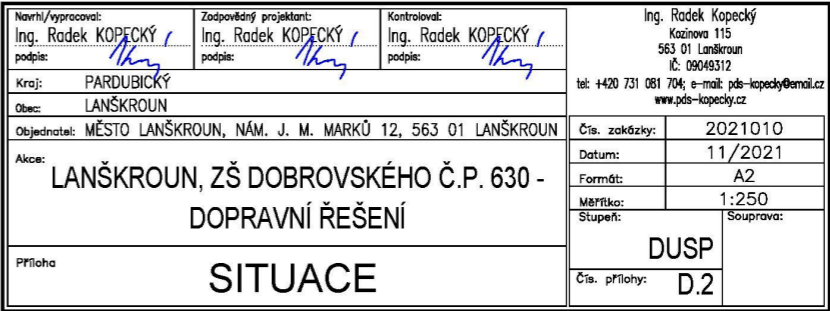


**Příloha: Detailní zákres plynárenského zařízení. Tato příloha je nedílnou součástí stanoviska č. 5002510916 ze dne 07.12.2021.**

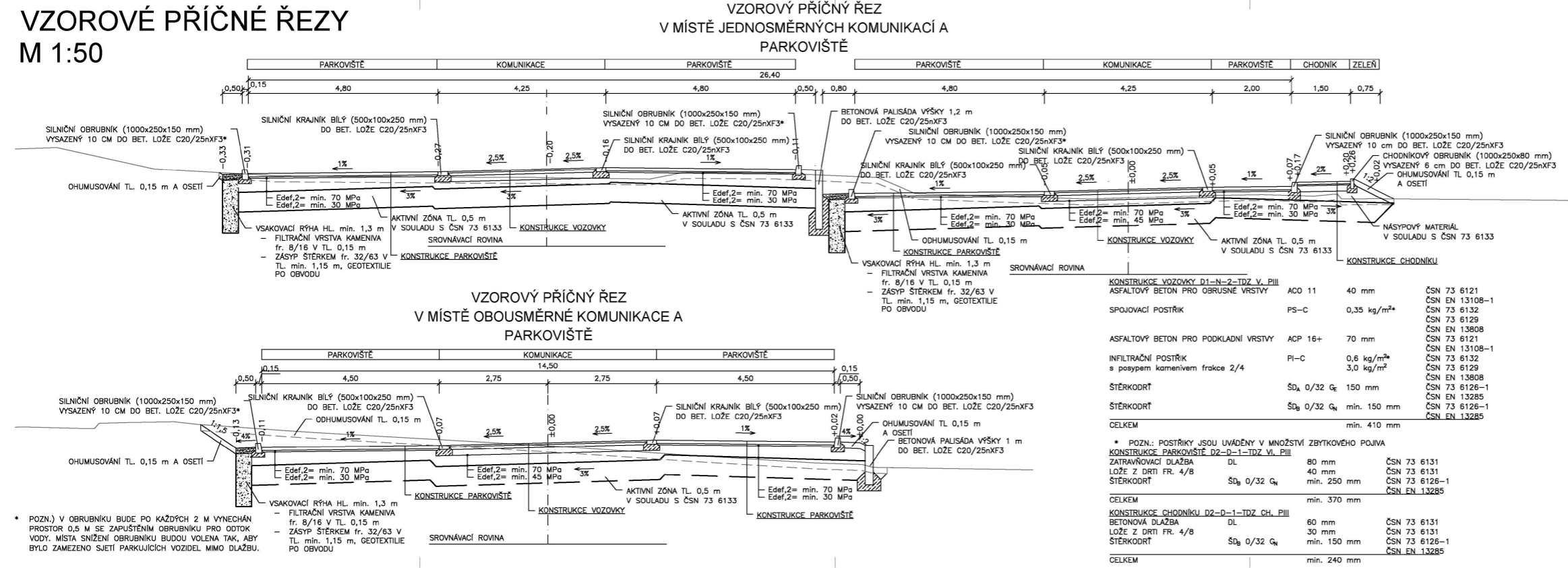
Provozovatel DS: GasNet, s.r.o.; Stavebník: Město Lanškroun , nám. J. M. Marků 12 , 56301 Lanškroun. K.ú.: Lanškroun.



Legenda:	
linie plynovodu	
	NTL
	STL
	VTL
	WTL
	nefunkční
	plánovaná stavba před realizací
	ve výstavbě, neuvedeno do provozu
	regulační stanice
	ochranné zařízení
	kabel
	elektropřípojka
	kabel protikorozní ochrany
	anodové uzemnění
	stanice katodové ochrany
	pásmo vlivu anodového uzemnění SKAO
	neplynovodní zařízení (linie/ bod)



# VZOROVÉ PŘÍČNÉ ŘEZY M 1:50



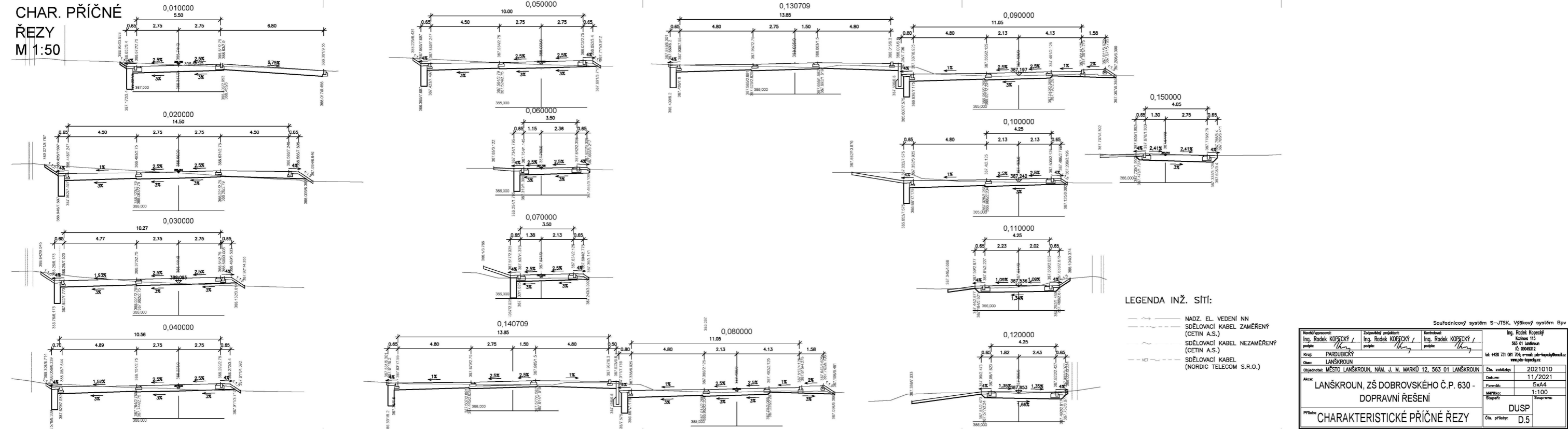
KONSTRUKCE VOZOVKY D1-N-2-TDZ V. IIII			
ASFALTOVÝ BETON PRO OBRUSNÉ VRSTVY	ACO 11	40 mm	ČSN 73 6121 ČSN EN 13108-1
SPOJOVACÍ POSTŘÍK	PS-C	0,35 kg/m²*	ČSN 73 6132 ČSN 73 6129 ČSN EN 13808
ASFALTOVÝ BETON PRO PODKLADNÍ VRSTVY	ACP 16+	70 mm	ČSN 73 6121 ČSN EN 13108-1
INFILTRAČNÍ POSTŘÍK s posypem kamenivem frakce 2/4	PI-C	0,6 kg/m²* 3,0 kg/m²	ČSN 73 6132 ČSN 73 6129 ČSN EN 13808
ŠTERKODŘ	SD <sub>4</sub> 0/32 G <sub>4</sub>	150 mm	ČSN 73 6126-1 ČSN EN 13285
ŠTERKODŘ	SD <sub>4</sub> 0/32 G <sub>4</sub>	min. 150 mm	ČSN 73 6126-1 ČSN EN 13285
CELKEM		min. 410 mm	ČSN EN 13285
* POZN.: POSTŘÍKY JSOU UVÁDĚNY V MNOŽSTVÍ ZBYTKOVÉHO POJIVA			
KONSTRUKCE PARKOVIŠTĚ D2-D-1-TDZ VI. IIII			
ZATRAVŇOVACÍ DLAŽBA	DL	80 mm	ČSN 73 6131
LOŽE Z DRTI FR. 4/8		40 mm	ČSN 73 6131
ŠTERKODŘ	SD <sub>4</sub> 0/32 G <sub>4</sub>	min. 250 mm	ČSN 73 6126-1 ČSN EN 13285
CELKEM		min. 370 mm	
KONSTRUKCE CHODNÍKU D2-D-1-TDZ CH. IIII			
BETONOVÁ DLAŽBA	DL	60 mm	ČSN 73 6131
LOŽE Z DRTI FR. 4/8		30 mm	ČSN 73 6131
ŠTERKODŘ	SD <sub>4</sub> 0/32 G <sub>4</sub>	min. 150 mm	ČSN 73 6126-1 ČSN EN 13285
CELKEM		min. 240 mm	

Souřadnicový systém S-JTSK, Výškový systém Bpv

Namí/sgrovnal: Ing. Radek KOPECKÝ / podpis: <i>[Signature]</i>	Zasvěřil/sgrovnal: Ing. Radek KOPECKÝ / podpis: <i>[Signature]</i>	Kontrola: Ing. Radek KOPECKÝ / podpis: <i>[Signature]</i>	Ing. Radek Kopecký Kadane 115 563 01 Lanškroun IČ: 0000012 tel: +420 731 081 704, e-mail: pab-kopecky@email.cz www.pab-kopecky.cz
Kraj: PARDUBICKÝ	Obec: LANŠKROUN	Objednatel: MĚSTO LANŠKROUN, NÁM. J. M. MARKŮ 12, 563 01 LANŠKROUN	Čís. zakázky: 2021010
Abok: LANŠKROUN, ZŠ DOBROVSKÉHO Č.P. 630 - DOPRAVNÍ ŘEŠENÍ	Datum: 11/2021	Formát: 4xA4	Skupina: 1:50
Příloha: VZOROVÉ PŘÍČNÉ ŘEZY	Čís. přílohy: D.4	DUSP	Skupina: 1:50

Příloha: Ověřená příloha žadatele. Tato příloha je nedílnou součástí stanoviska č. 5002510916 ze dne 07.12.2021.

Provozovatel DS: GasNet, s.r.o.; Stavebník: Město Lanškroun , nám. J. M. Marků 12 , 56301 Lanškroun. K.ú.: Lanškroun.



PODÉLNÝ PROFIL

M 1:500/50

DRUH POVRCHU ÚZEMÍ  
KATASTRÁLNÍ ÚZEMÍ:  
OKRES:  
KRAJ:

SKLONOVÉ POMĚRY

KÓTY NIVELETY

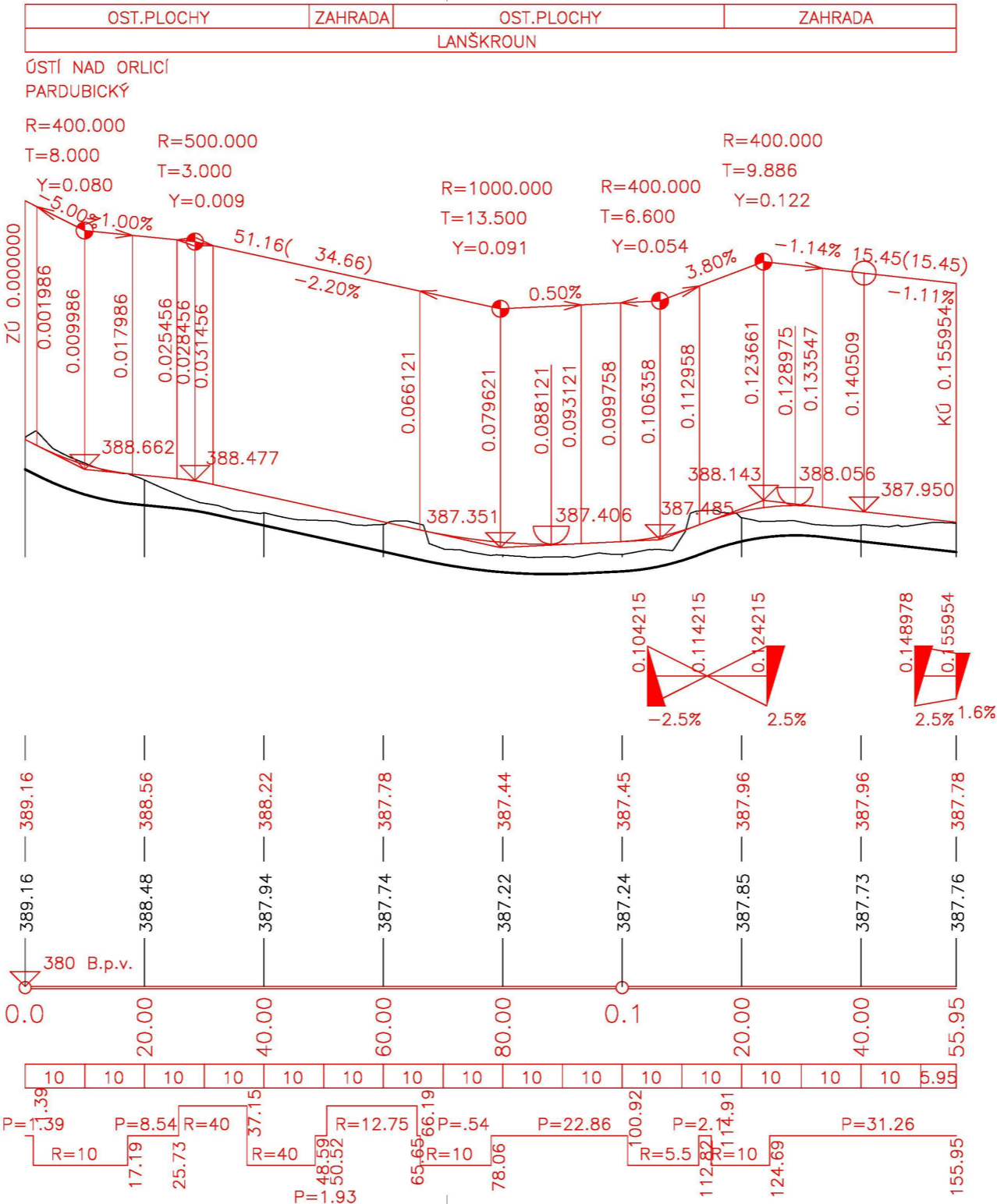
KÓTY TERÉNU

SROVNÁVACÍ ROVINA:

STANIČENÍ

VZDÁLENOST PŘ. ŘEZŮ:

SMĚROVÉ POMĚRY



Souřadnicový systém S-JTSK, Výškový systém Bpv			
Namí/vypracoval: Ing. Radek KOPECKÝ podpis: 	Zodpovědný projektant: Ing. Radek KOPECKÝ podpis: 	Kontroloval: Ing. Radek KOPECKÝ podpis: 	Ing. Radek Kopecký Košova 115 563 01 Lanškroun iS. 0904312 tel: +420 731 081 704; e-mail: jdr-kopecky@emall.cz www.pdr-kopecky.cz
Kraj: PARDUBICKÝ			
Obec: LANŠKROUN			
Objednatel: MĚSTO LANŠKROUN, NÁM. J. M. MARKŮ 12, 563 01 LANŠKROUN			
Čís. zakázky:		2021010	
Datum:		11/2021	
Formát:		8xA4	
Měřítko:		1:500/50	
Stupeň:		DUSP	
Příloha:		Čís. přílohy: D.3	
PODÉLNÝ PROFIL			